



Byplanvedtægt 1-21

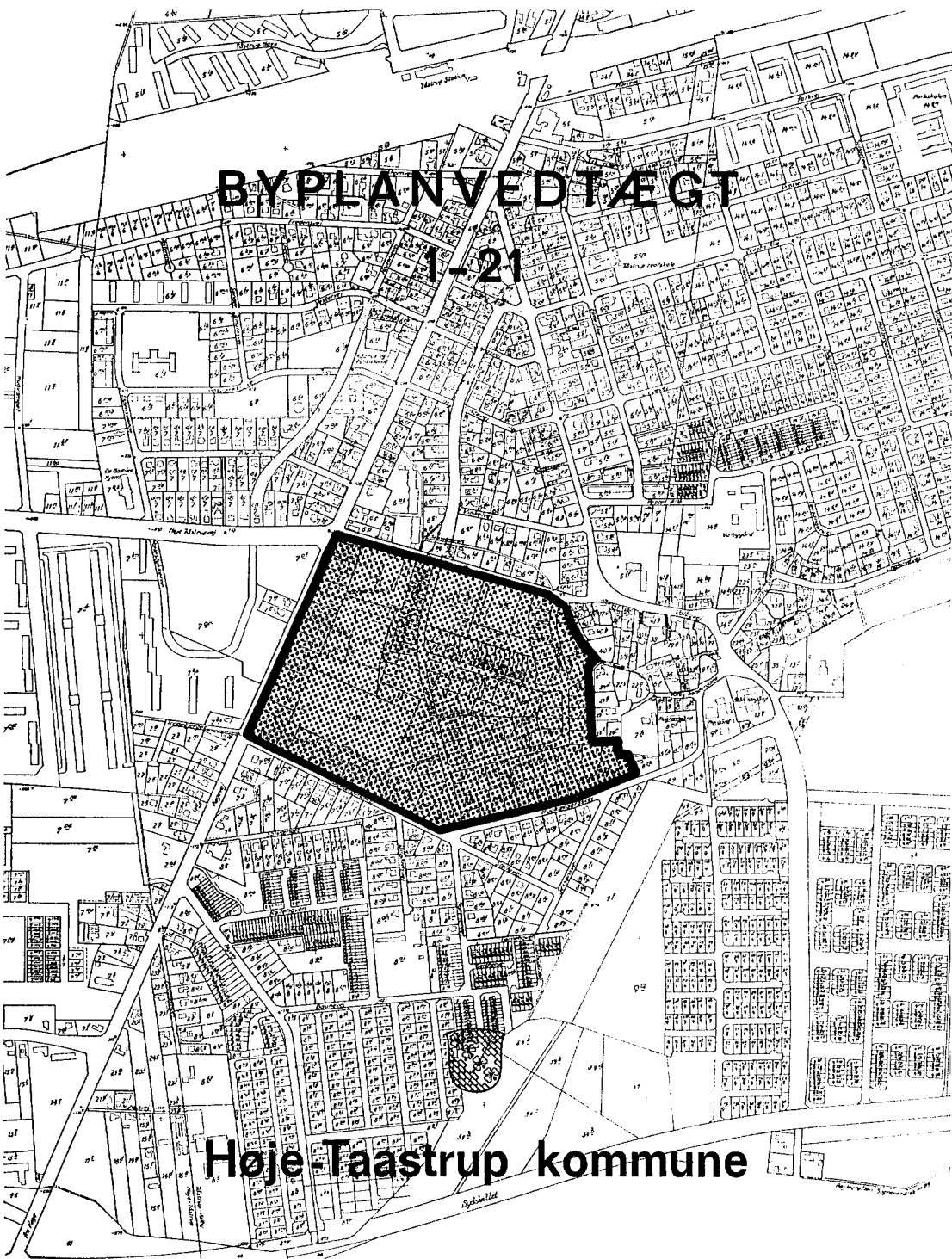
Et område syd for Skolevej, vest for Åstræde,
nord for Rugkærgårdsvej og øst for Køgevej

Taastrup

Bolig- og institutionsformål

14.10.1976

BYPLANVEDTÆGT 1-21




Høje-Taastrup kommune

BYPLANVEDTÆGT

1-21

HØJE-TAASTRUP KOMMUNE



Område syd for Skolevej, vest for Åstræde, nord for
Rugkærgårdsvej og øst for Køgevej i Taastrup.

Byplanvedtægt for et område beliggende syd for Skolevej, vest for Åstræde, nord for Rugkærgårdsvej og øst for Køgevej i Taastrup.

I medfør af byplanloven (lovbekendtgørelse nr. 160 af 9. maj 1962) fastsættes følgende bestemmelser for det i § 1 nævnte område i Høje-Taastrup kommune.

§ 1. *Byplanvedtægtens område.*

Området begrænses som vist på vedhæftede kortbilag mærket 27-56-2 og omfatter følgende matrikelnumre af Taastrup Valby by, Taastrup Nykirke sogn:

7 a, 7 e, 7 i, 7 k, 7 l, 7 m, 7 q, 7 r, 7 y, 7 z,
7 ab, 7 ac, 7 ad, 7 ae, 7 af, 7 av, 7 ax,
7 bf, 7 bk, 7 bl, 7 bm, 7 bn, 7 bo, 7 bq, 7 br, 7 bv, 7 bx,
7 cc, 7 cd, 7 co,
7 dt, 7 dy, 7 dæ,
7 ef, 7 eg, 7 ei, 7 ek, 7 el, 7 em, 7 eo, 7 ep, 7 eq, 7 er, 7 es, 7 et, 7 eu,
7 ev, 7 ex, 7 ey, 7 ez, 7 eæ, 7 eø,
7 fa, 7 fb, 7 fc, 7 fd, 7 fe, 7 ff, 7 fg, 7 fh, 7 fi, 7 fk, 7 fm, 7 fn, 7 fo,
7 fp, 7 fq, 7 fr, 7 fs, 7 ft, 7 fu, 7 fv, 7 fx, 7 fy, 7 fz, 7 fæ, 7 fø,
7 ga, 7 gb, 7 gc, 7 gd, 7 ge, 7 gf, 7 gb, 7 gi, 7 gk, 7 gl, 7 gt,
7 hb, 7 hc, 7 he, 7 hf, 7 hg, 7 hb, 7 hi, 7 hk, 7 hl, 7 hm, 7 hn, 7 ho,
7 hp, 7 hq, 7 hr, 7 hs, 7 ht, 7 hu, 7 hv, 7 hx, 7 hy, 7 hz, 7 hæ, 7 hø,
7 ia, 7 ib, 7 ic, 7 id, 7 ie, 7 if, 7 ig, 7 ih, 7 ii, 7 ik, 7 il, 7 im, 7 in,
7 io, 7 ip, 7 iq, 7 ir, 7 is, 7 it, 7 iu, 7 iv, 7 ix, 7 iy, 7 iz, 7 iæ, 7 iø,

7 ka, 7 kb, 7 kc, 7 kd, 7 ke, 7 kf, 7 kg, 7 kb, 7 ki, 7 kk, 7 kl, 7 km,
7 ky, 7 kæ,
8 v, 8 æ, 8 ø,
8 bk, 8 bu, 8 bv, 8 bx, 8 by,
8 cf, 8 ci, 8 cr,
8 dc, 8 dm, 8 dn, 8 do, 8 dp, 8 dr, 8 ds,
8 ef, 8 et
8 fv
samt alle parceller, der efter den 12. december 1966 udstykkes fra de
nævnte ejendomme.

§ 2. Områdets anvendelse.

1. Åben og lav boligbebyggelse.

- 1.1. Indenfor det på vedhæftede kortbilag mærket 27-56-2 viste område Bh omfattende følgende matrikelnumre af Taastrup Valby by, Taastrup Nykirke sogn:

7 a, 7 e, 7 i, 7 k, 7 m, 7 q, 7 r, 7 y, 7 z,
7 ab, 7 ac, 7 ad, 7 ae, 7 af, 7 av, 7 ax,
7 bf, 7 bk, 7 bl, 7 bm, 7 bn, 7 bo, 7 bq, 7 br, 7 bv, 7 bx,
7 cc, 7 cd, 7 co,
7 dt, 7 dy,
7 ei, 7 ek, 7 el, 7 em, 7 eo, 7 ep, 7 eq, 7 er, 7 es, 7 et, 7 eu, 7 ev,
7 ex, 7 ey, 7 ez, 7 eæ, 7 eø,
7 fa, 7 fb, 7 fc, 7 fd, 7 fe, 7 ff, 7 fi, 7 fk, 7 fm, 7 fn, 7 fo, 7 fp,
7 fq, 7 fr, 7 fs, 7 ft, 7 fu, 7 fv, 7 fx, 7 fy, 7 fz, 7 fæ, 7 fø,
7 ga, 7 gb, 7 gc, 7 gd, 7 ge, 7 gf, 7 gh, 7 gi, 7 gk, 7 gl, 7 gt,
7 hb, 7 hc, 7 he, 7 hf, 7 hg, 7 hb, 7 hi, 7 hk, 7 hl, 7 hm, 7 hn, 7 ho,
7 hp, 7 hq, 7 hr, 7 hs, 7 ht, 7 hu, 7 hv, 7 hx, 7 hy, 7 hz, 7 hæ, 7 hø,
7 ia, 7 ic, 7 id, 7 ie, 7 if, 7 ig, 7 ib, 7 ii, 7 ik, 7 il, 7 im, 7 in,
7 io, 7 ip, 7 iq, 7 ir, 7 is, 7 it, 7 iu, 7 iv, 7 ix, 7 iy, 7 iz, 7 iæ,
7 iø,
7 ka, 7 kb, 7 kc, 7 kd, 7 ke, 7 kf, 7 kg, 7 kb, 7 ki, 7 kk, 7 kl, 7 km,
7 kæ,
8 v, 8 æ, 8 ø,

8 bk, 8 bu, 8 bv, 8 bx, 8 by,
8 cf, 8 ci, 8 cr,
8 dc, 8 dm, 8 dn, 8 do, 8 dp, 8 dr, 8 ds,
8 ef, 8 et,
8 fv,

samt alle parceller, der efter den 12. december 1966 udstykkes fra de nævnte ejendomme, må kun opføres åben og lav boligbebyggelse.

- 1.2. På hver ejendom må kun opføres eller indrettes 1 bolig for 1 familie.
- 1.3. Kommunalbestyrelsen kan tillade opførelse af dobbelthuse, hvor hver halvdel af huset indrettes til bolig for 1 familie.
- 1.4. Ejendommene må med nedennævnte undtagelser ikke benyttes til nogen form for erhvervsvirksomhed, og der må således ikke på ejendommene indrettes bebyggelse til eller udøves handels-, vognmands-, fabriks-, værksteds- eller oplagsvirksomhed, ligesom der ikke må indrettes pensionater eller klublejligheder eller drives anden lignende form for erhvervsmæssig udlejning.
- 1.5. Der må endvidere ikke udøves nogen art af virksomhed, som ved støv, røg, lugt, støj, rystelser eller ved sit udseende eller på anden måde efter kommunalbestyrelsens skøn er til ulempe for de omboende.
- 1.6. Uanset foranstående bestemmelser kan der på ejendommene drives sådan virksomhed, som almindeligvis udføres i beboelseslejligheder eller beboelseshuse, når virksomheden drives af den, der bebor den pågældende bolig, og når virksomheden efter kommunalbestyrelsens skøn drives på en sådan måde, at ejendommens karakter af beboelsesejendom ikke forandres (herunder ved skiltning og lignende), kvarterets præg af boligkvarter ikke brydes, eller virksomheden ikke fremkalder ulemper for de omboende eller fremkalder behov for parkeringsmuligheder, som ikke er til stede på den pågældende ejendom.
- 1.7. Indenfor området kan opføres transformerstationer til kvarterets

daglige forsyning, når de ikke har mere end 30 m² bebygget areal og ikke gives en højde af mere end 3 m over terræn, og når de udformes i overensstemmelse med den øvrige bebyggelse.

2. *Etageboligbebyggelse.*

- 2.1. Indenfor det på vedhæftede kortbilag mærket 27-56-2 viste område Be omfattende matrikelnumrene
7 fg og 7 fb
Taastrup Valby by, Taastrup Nykirke sogn, må ikke opføres yderligere etageboligbebyggelse udover den allerede eksisterende.
- 2.2. Ejendommene må med nedennævnte undtagelser ikke benyttes til nogen form for erhvervsvirksomhed, og der må således ikke på ejendommene indrettes bebyggelse til eller udøves handels-, vognmands-, fabriks-, værksteds- eller oplagsvirksomhed, ligesom der ikke må indrettes pensionater eller klublejligheder eller drives anden lignende form for erhvervsmæssig udlejning.
- 2.3. Der må endvidere ikke udøves nogen art af virksomhed, som ved støv, røg, lugt, støj, rystelser eller ved sit udseende eller på anden måde efter kommunalbestyrelsens skøn er til ulempe for de omboende.
- 2.4. Uanset foranstående bestemmelser kan der på ejendommene drives sådan virksomhed, som almindeligvis udføres i beboelseslejligheder eller beboelseshuse, når virksomheden drives af den, der bebor den pågældende bolig, og når virksomheden efter kommunalbestyrelsens skøn kan drives på en sådan måde, at ejendommens karakter af beboelsesejendom ikke forandres (herunder ved skiltning og lign.), kvarterets præg af boligkvarter ikke brydes, eller virksomheden ikke fremkalder ulemper for de omboende eller fremkalder behov for parkeringsmuligheder, som ikke er til stede på den pågældende ejendom.
- 2.5. Indenfor området kan opføres transformestationer til kvarterets daglige forsyning, når de ikke har mere end 30 m² bebygget areal og ikke gives en højde af mere end 3 m over terræn, og når de udformes i overensstemmelse med den øvrige bebyggelse.

3. *Offentlige formål.*

3.1. Det på vedhæftede kortbilag mærket 27-56-2 viste område Osk omfattende matrikelnumrene

7 l,

7 dæ,

7 ef, 7 eg,

7 ky,

Taastrup Valby by, Taastrup Nykirke sogn, forbeholdes skole og børneinstitution.

3.2. Indenfor området kan opføres transformerstationer til kvarterets daglige forsyning, når de ikke har mere end 30 m² bebygget areal og ikke gives en højde af mere end 3 m over terræn, og når de udformes i overensstemmelse med den øvrige bebyggelse.

§ 3. *Vejforhold.*

1. *Udlæg af nye veje.*)*

1.1. Blinde veje udlægges i

4,0 m's bredde, hvor der kan udstykkes 2 parceller,

6,0 m's bredde, hvor der kan udstykkes 4 parceller,

8,0 m's bredde, hvor der kan udstykkes 8 parceller,

10,0 m's bredde, hvor der kan udstykkes 12 parceller,

12 m's bredde, hvor der kan udstykkes mere end 12 parceller.

1.2. Ved anlæg af blinde veje med større bredde end 4,0 m skal der anlægges en af kommunalbestyrelsen godkendt vendeplads.

1.3. Der udlægges areal til følgende nye veje og stier med retning og beliggenhed som vist på vedhæftede kortbilag mærket 27-56-2:

*) Nye veje udlægges efter reglerne i den til enhver tid gældende vej- og byggelovgivning.

Hjørneafskæringer fastlægges i henhold til den til enhver tid gældende vej- og byggelovgivning.

Vej i forlængelse af Grønnevej i en bredde af 10–12 m fra Åvænget mod øst.

Sti i 3,0 m's bredde over matrikelnummer 7 bv Taastrup Valby by, Taastrup Nykirke sogn.

- 1.4. Ved vejtilslutninger skal hjørnerne af de tilstødende ejendomme afskæres som vist på vedhæftede kortbilag 27–56–2.

2. *Udvidelse af bestående veje.*)*

- 2.1. Der udlægges areal til udvidelse af følgende veje:

Skolevej i en bredde af 21–30 m som vist på vedhæftede kortbilag mærket 27–56–2.

Rugkærgårdsvej i en bredde af 12,0 m. Udvidelsesarealet skal falde ligeligt på vejens to sider.

Åvænget ved Skolevej til brug for vendeplads som vist på vedhæftede kortbilag mærket 27–56–2.

3. *Nedlæggelse af veje.*

Åvængets udmunding i Skolevej nedlægges. Nedlægningen vil finde sted efter reglerne herom i vejlovgivningen.

4. *Byggelinier.*

- 4.1. Bygningers afstand til vej skal altid respektere de i byggelov for købstæderne og landet af 10. juni 1960 anførte afstande til vej, ligesom ingen bebyggelse må finde sted vejmidte nærmere end de på vedhæftede kortbilag mærket 27–56–2 angivne byggelinier i de nedenfor nævnte afstande, idet de i parentes anførte afstande gælder for garager og carporte med indkørselsåbning parallelt med vej:

Grønnevej	7,5 m	(10,5 m)
Køgevej**)		

*) Udvidelse af veje sker efter reglerne i den til enhver tid gældende vej- og byggelovgivning.

**) Den til enhver til af Københavns Amtsråd fastsatte afstand, for tiden 25,0 m fra vejmidte.

Rosenvænget	6,5 m	(9,5 m)
Rugkærgårdsvej	8,5 m	(11,5 m)
Strongvej	7,5 m	(10,5 m)
Åvænget	7,5 m	(10,5 m)
Vej i forlængelse af Grønnevej ...	7,5–8,5 m	(10,5–11,5 m)

Sti over matr. nr. 7 bv Taastrup Valby by, Taastrup Nykirke sogn 4,0 m.

For Skolevej fastsættes byggelinien til 2,5 m (5,5 m) fra fremtidigt vejskel jfr. vedhæftede kortbilag mærket 27-56-2.

De anførte byggelinier svarer til 2,5 m (5,5 m) fra fremtidigt vejskel.

Byggelinien for blinde veje fastsættes til 2,5 m (5,5 m) fra vejskel*).

- 4.2. Arealet mellem vejlinie og byggelinie må ikke benyttes til oplagsplads eller lignende, men skal tjene som adskillelse mellem vej og bebyggelse.
- 4.3. Anvendelse af de anførte mindste afstande for bebyggelsen forudsætter, at bygningen opføres med sin jordlinie i fremtidig vejhøjde.

Er dette ikke tilfældet, skal bygningen rykkes så meget længere tilbage, som svarer til den fornødne bredde til passage foran bygningen (mindst 1 m) med tillæg af 1,5 gange højdeforskellen.

§ 4. Udstykninger.

1. Åben og lav boligbebyggelse.

- 1.1. Grunde må ikke udstykkes med en størrelse, der er mindre end 700 m² eller med en mindre facadelængde end 20 m. Grund-

*) For nye veje indenfor området fastlægges byggelinier efter reglerne i den til enhver tid gældende bygnings- og vejlovgivning. Eventuelle parkeringsarealer i byggelinieområderne må ikke medregnes til de af bygningsmyndighederne krævede nødvendige parkeringsarealer jfr. § 5, stk. 1.3. og 2.3.

størrelsen er eksklusiv eksisterende og udlagt vejareal, og arealet skal foreligge bag de byggelinier, der ifølge § 3, stk. 3.1., er pålagt ejendommene langs Køgevej og Skolevej. En del af det fastsatte mindste grundareal kan af kommunalbestyrelsen tillades udlagt som fælles-, opholds- eller parkeringsareal.

2. *Etageboligbebyggelse.*

2.1. Grundene må ikke yderligere udstykkes.

§ 5. *Bebyggelsens omfang og placering.*

1. *Åben og lav boligbebyggelse.*

1.1. Bygninger må kun opføres med højst 1½ etage.

1.2. Bebyggelsen skal udformes, således at der kan anlægges 2 bilpladser pr. lejlighed.

2. *Etageboligbebyggelse.*

2.1. Udnyttelsesgraden fastsættes til 0,4.

2.2. Der må ikke opføres yderligere beboelsesbygninger på ejendommene.

2.3. Udover de af byggelovgivningen følgende krav til udlæg af opholdsarealer skal der sikres mulighed for tilvejebringelse af parkeringsarealer til bebyggelsen i overensstemmelse med de til enhver tid gældende regler herom, dog mindst 2 bilpladser pr. lejlighed.

2.4. Ubebyggede arealer, der ikke benyttes som gårdsplads, vej- og parkeringsareal, skal udlægges som opholdsarealer.

2.5. Kommunalbestyrelsen kan forbyde opstilling af hegn mellem ejendommene.

§ 6. *Bebyggelsens ydre fremtræden.*

1. Ingen form for skiltning og reklamering på ejendommene må finde sted.

2. Blanke eller reflekterende tagmaterialer må ikke anvendes.
3. Alle udvendige bygningssider skal behandles som facademur.
4. Til udvendige bygningssider må ikke anvendes materialer, som efter kommunalbestyrelsens skøn virker skæmmende.

§ 7. *Byplanvedtægtens overholdelse.*

1. Før noget byggeri påbegyndes eller en ejendoms hidtidige anvendelse ændres, skal der – medmindre kommunalbestyrelsen ansøges om godkendelse i henhold til byggelovgivningen – forelægges kommunalbestyrelsen tegninger, der viser grunden og dens omgivelser samt bygningernes beliggenhed på grunden og deres størrelse, form og indretning, ligesom den påtænkte anvendelse af bygningerne og grunden skal oplyses, således at kommunalbestyrelsen kan påse overensstemmelsen med byplanvedtægten.

§ 8. *Eksisterende bebyggelse.*

1. Nærværende byplanvedtægt er ikke til hinder for bibeholdelse af den eksisterende lovlige bebyggelse eller for fortsættelse af den hidtil lovligt gjorte brug af en ejendom.
2. Udvidelse ved om- eller tilbygning til anden anvendelse i strid med byplanvedtægtens bestemmelser må ikke finde sted.

§ 9. *Påtaleret.*

Påtaleret ifølge nærværende byplanvedtægt har alene Høje-Taastrup kommunalbestyrelse.

§ 10. *Dispensationer fra og ændringer i byplanvedtægten.*

1. Mindre betydende lempelser af bestemmelserne i nærværende byplanvedtægt kan indrømmes af kommunalbestyrelsen, såfremt karakteren af det kvarter, som byplanen søger at skabe eller fastholde, ikke derved ændres.

2. Ændringer i byplanvedtægten kan ske efter kommunalbestyrelsens vedtagelse og med boligministeriets godkendelse efter reglerne om vedtagelse og godkendelse af nye byplaner.
3. Dog kan dispensationer fra de i § 3 omhandlede byggelinier ved offentlige veje kun meddeles efter forhandling med den efter vejbestyrelsesloven kompetente myndighed jfr. lov nr. 95 af 29. marts 1957 § 45 (lovbekendtgørelse nr. 342 af 9. december 1964).

Således vedtaget af Høje-Taastrup kommunalbestyrelse

den 12. december 1966.

Flemming Jensen
borgmester.

Børge Romme
stadsingeniør.

/ap

2. kt. B.j.nr. 32-151-67

I medfør af § 1 i lov om byplaner (lovbekendtgørelse nr. 160 af 9. maj 1962) godkendes foranstående af Høje-Taastrup kommunalbestyrelse vedtagne forslag til partiel byplanvedtægt nr. 1-21 for et område øst for Køgevej i Høje-Taastrup kommune.

Boligministeriet, den 19. november 1968.

P. M. V.

E. B.

Munck.

I medfør af § 10 i lovbekendtgørelse nr. 160 af 9. maj 1962 begæres foranstående byplanvedtægt tinglyst på de af samme omfattende ejendomme.

Høje-Taastrup kommunalbestyrelse, den 12. august 1969.

Flemming Jensen
borgmester.

Børge Romme
stadsingeniør.

Indført i dagbogen for retten i Taastrup den 19. august 1969. Lyst akt: J nr.: 404.

Erl. V. R. Eriksen
cst.

TILLÆG NR. 1
TIL BYPLANVEDTÆGT NR. 1-21

§ 2. *Områdets anvendelse.*

4. *Industribebyggelse.*
 - 4.1. Uanset bestemmelserne i § 2, stk. 1.1. må der på ejendommene matr. nr. 7 fn, 7 fo, 7 fr, 7 gb, 7 gi og 7 gk Taastrup Valby by, Taastrup Nykirke sogn, samt alle parceller, der udstykkes fra de nævnte ejendomme, opføres eller indrettes bebyggelse til brug for legetøjsfabrikation, jfr. vedhæftede kortbilag mærket 27-56-3.
 - 4.2. Kommunalbestyrelsen kan tillade, at der indrettes anden virksomhed end den eksisterende på betingelse af, at eventuel ny virksomhed efter kommunalbestyrelsens skøn ikke er til større gene for de omkringboende end den nuværende virksomhed.
 - 4.3. Kommunalbestyrelsen kan tillade, at der på ejendommene opføres eller indrettes enkelte boliger for de til virksomheden knyttede personer som indehaver, bestyrer, portner eller lignende.

§ 4. *Udstykninger.*

4. *Industribebyggelse.*
 - 4.1. Grundene må ikke yderligere udstykkes.

§ 5. *Bebyggelsens omfang og placering.*

4. *Industribebyggelse.*
 - 4.1. Udnyttelsesgraden må ikke overstige 0,4.
 - 4.2. Bygninger må kun opføres i 1 etage.

- 4.3. Bebyggelsen skal udformes således, at der kan anlægges 1 bilplads pr. påbegyndt 50 m² etageareal udnyttet til erhverv. Hvor der i medfør af § 2, stk. 4.2. er indrettet boliger, skal der udlægges 2 bilpladser pr. lejlighed.
- 4.4. Bebyggelsen skal placeres således, at der mod omliggende bebyggelse og veje kan etableres et 10 m bredt afskærmningsbælte, der i lighed med øvrige friarealer på ejendommene skal tilplantes efter aftale med kommunen. Bebyggelsen kan dog placeres i en afstand fra østskel på mindre end 10,0 m på betingelse af, at der ikke anbringes åbning af nogen art i bygningens væg mod øst. I tilfælde af, at nybygninger opføres i henhold hertil, skal også åbninger i eksisterende bygningers østvægge nærmere skel end 10,0 m tilmures. Bebyggelsen skal dog holdes i en afstand af mindst 6,0 m fra østskel.

Således vedtaget af Høje-Taastrup kommunalbestyrelse, den 10. marts 1969.

Niels Hansen
fg. borgmester.

Børge Romme
stadsingeniør.

/gg

2.kt.B.j.nr.32-143-69.

I medfør af § 1 i lov om byplaner (lovbekendtgørelse nr. 160 af 9. maj 1962) godkendes foranstående af Høje-Taastrup kommunalbestyrelse vedtagne forslag til tillæg nr. 1 til partiel byplanvedtægt nr. 1-21 for Høje-Taastrup kommune.

Boligministeriet, den 1. oktober 1969.

P. M. V.

E. B.
Munck.

I medfør af § 10 i lovbekendtgørelse nr. 160 af 9. maj 1962 begæres foranstående tillæg tinglyst på de i § 2, stk. 4.1. nævnte ejendomme. Høje-Taastrup kommunalbestyrelse, den 22. oktober 1969.

Flemming Jensen
borgmester

Børge Romme
stadsingeniør.

Indført i dagbogen for retten i Taastrup den 25. oktober 1969.

Lyst akt: J nr. 404.

Schibbye.

TILLÆG NR. 2
TIL
BYPLANVEDTÆGT NR. 1-21
FOR
HØJE-TAASTRUP KOMMUNE

I medfør af byplanloven (lovbekendtgørelse nr. 63 af 20. februar 1970) fastsættes som tillæg nr. 2 til den af boliministeriet den 19. november 1968 godkendte byplanvedtægt nr. 1-21 for et område i Høje-Taastrup kommune følgende bestemmelser for det i § 1 nævnte område.

§ 1. *Tillæggets område.*

Området begrænses som vist på vedhæftede kortbilag 315/3-1-1 og omfatter matr. nr. 7 *bf* og del af matr. nr. 7 *l* Tåstrup Valby by, Tåstrup Nykirke sogn samt alle parceller der efter den 20. april 1974 udstykkes fra den nævnte ejendom.

§ 2. *Områdets anvendelse.*

Området reserveres til offentligt formål, skole og sportsplads, i tilknytning til det tilgrænsende område, der er udlagt til offentligt formål, Borgerskolen.

Således vedtaget af Høje-Taastrup kommunalbestyrelse, den 12.5.1976.

Flemming Jensen
borgmester

/

Børge Romme
stadsingeniør

P.8.kt. j.nr. 440/1/10-9
DM/RS

I medfør af § 1 i lov om byplaner (lovbekendtgørelse nr. 63 af 20. februar 1970, jfr. Miljøministeriets bekendtgørelse nr. 541 af 27. oktober 1975) godkendes foranstående af Høje-Taastrup kommunalbestyrelse vedtagne forslag til tillæg nr. 2 til partiel byplanvedtægt nr. 1-21 for et område beliggende syd for Skolevej, vest for Åstræde, nord for Rugkærgårdsvej og øst for Køgevej i Tåstrup i Høje-Taastrup kommune.

Planstyrelsen, den 1. oktober 1976.

P.D.V.

David Mørck
eksp.sekr.

I medfør af § 10 i lovbekendtgørelse nr. 63 af 20. februar 1970 begæres foranstående byplanvedtægt tinglyst på de af samme omfattede ejendomme.

Høje-Taastrup kommunalbestyrelse, den 11.10.1976.

Flemming Jensen
borgmester

/

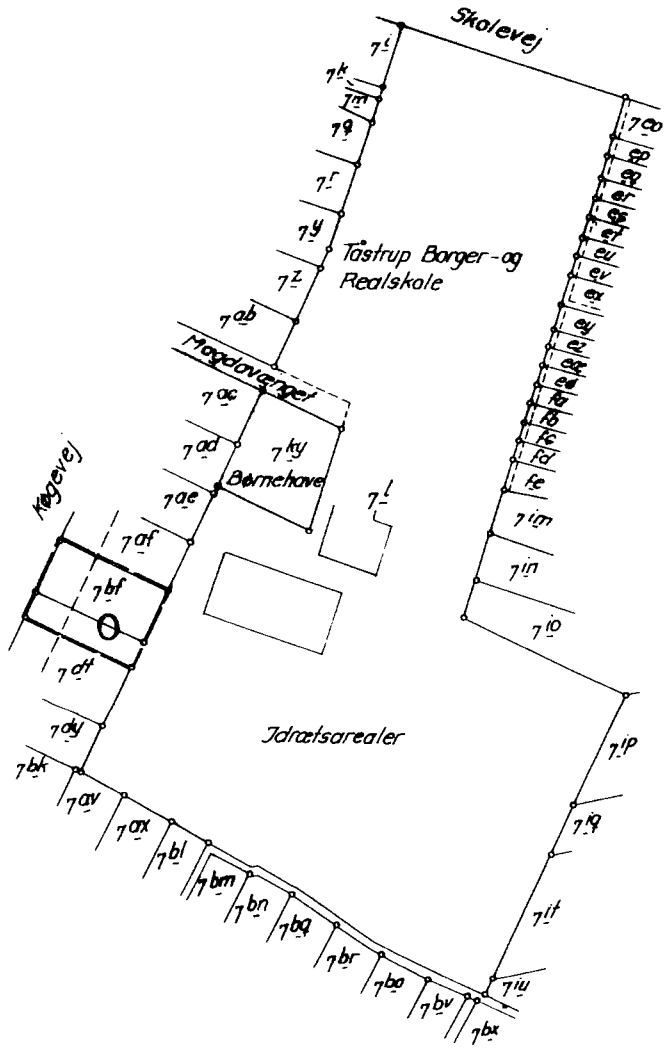
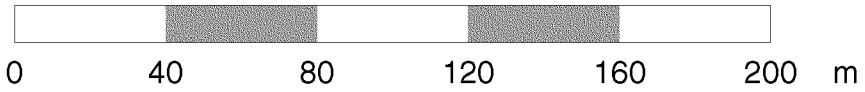
Børge Romme
stadsingeniør

Indført i dagbogen for retten i Tåstrup den 14.10.1976 29173.

Lyst Akt: I nr. 404.

Lyst på matr. nr. 7 bf og hele 7 l Tåstrup Valby by, Tåstrup
Nykirke sogn.

T. Thomassen
fm.

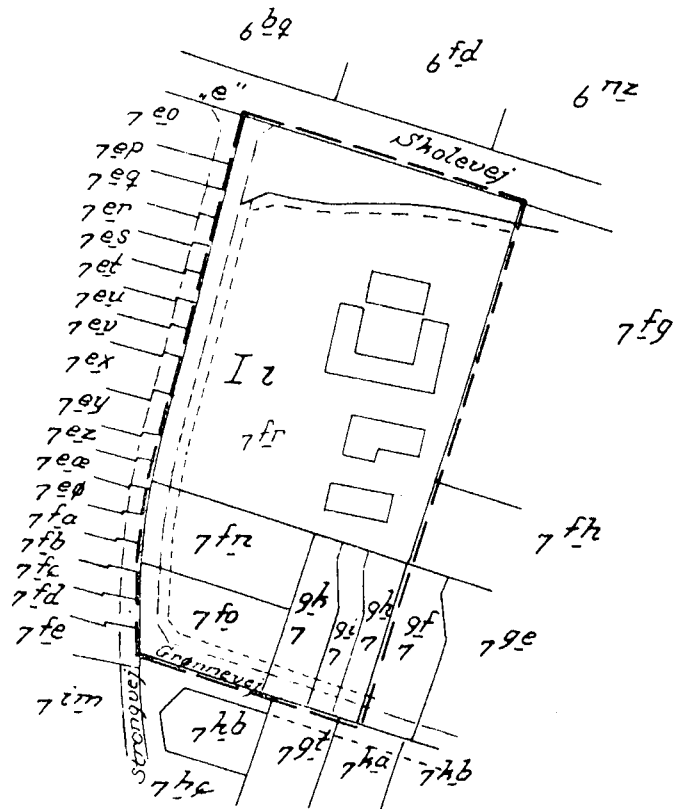


——— vedtægtsgrænse
 - - - byggelinie
 ○ off. formål, skole

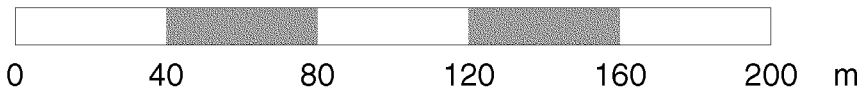
Del af Tåstrup-Valby by,
 Tåstrup-Nykirke sogn.

Ejendommernes matrikelbetegnelse
 kontrolleret og ført ajour efter
 matrikelkortet d. 26. april 1976.

MÅLS-TRÅSTRUP KERNELINE		TEKNIK FORVALTNING	
Bilag til tillæg nr. 2 til byplanvedtægt 1-21			
mål:	1:2000	tegnet af:	[Signature]
godt af:	[Signature]	kontrolleret af:	[Signature]
matrikel:		Sags. nr. 985/3-1-1	

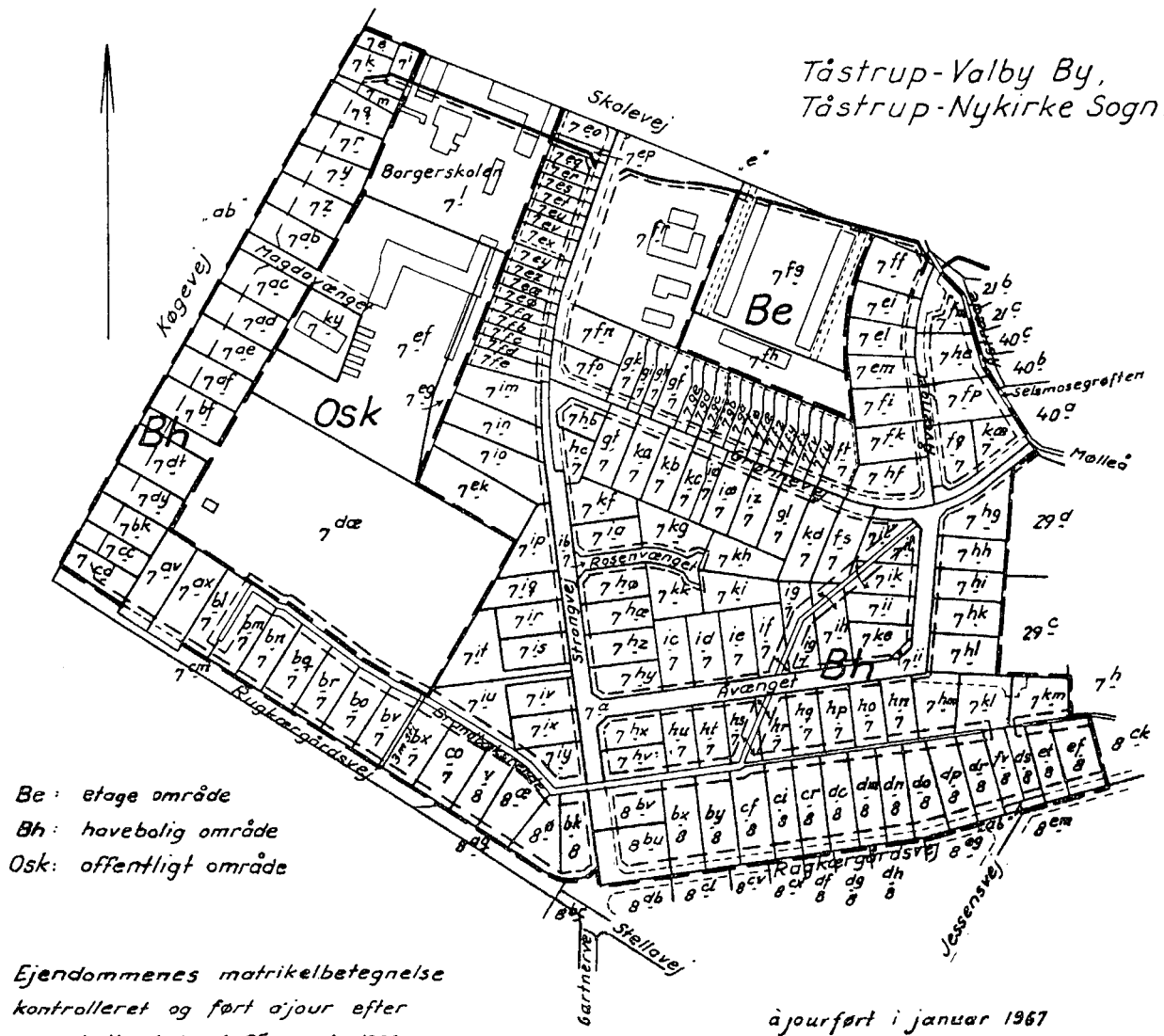


Ejendomsbetegnelse kontrolleret og ført
 ajour efter matrikelkortet d 1110 1969.
 Iz Industribebyggelse
 — Projekt. vejside
 ---- Byggelinie
 --- Grænse mellem forsk. bebyggelsen.



Høje-Taastrup kommune Teknisk forvaltning	
<i>Bilag til tillæg nr. 1 til Byplanvedtægt nr. 21</i>	Konstr. <input type="text"/>
	Tegn. <i>L. G. N</i> 20.10.69
	Godk. <i>Peter Laurson</i> <small>Stadsingeniør</small>
	Målestok: 1:2000
Rettelse	<input type="text"/>
Dato	<input type="text"/>
Int.	<input type="text"/>
27-56-3	


Tåstrup-Valby By,
Tåstrup-Nykirke Sogn.



Be : etage område
 Bh : havebolig område
 Osk : offentligt område

Ejendommens matrikelbetegnelse
 kontrolleret og ført ajour efter
 matrikelkortet d. 25. marts 1966.

Poul Sørensen
 Landinspektør.



- Proj. vejside
- - - Grænse mellem forskellige bebyggelsesarter
- - - - - Byggelinie

Høje-Tåstrup kommune	
Bilag til byplanvedtægt nr. 21	27-56-2
	1:4000
<i>Børge Damme</i> stadsingeniør.	